








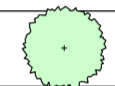


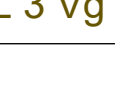





# Bestandsplan "Mittelwies"

Maßstab 1 : 500

-  Grenze des räumlichen Geltungsbereichs des Bebauungsplans
-  33.41 Fettwiese mittlerer Standorte
-  35.64 Grasreiche ausdauernde Ruderalvegetation
-  37.11 Acker
-  37.30 Feldgarten (Grabeland)
-  60.21 Straße, Weg bituminös befestigt
-  60.23 Weg geschottert
-  60.25 Grasweg unbefestigt
-  60.60 Garten
-  Einzelbaum (Nadel)
-  Einzelbaum (Laub)
-  Einzelbaum (Obst)
-  Gehölze
-  L 3 Vg 2 Fläche mit gleicher Bodenkennzahl

Auftraggeber:		<b>Stadt Hechingen</b>	
Planersteller: <b>FRITZ &amp; GROSSMANN • UMWELTPLAN</b> 72336 Balingen Wilhelm-Kraut-Straße 60 Tel: 07433 / 930363 Fax: 07433 / 930363 E-Mail: info@grossmann-umweltplanung.de			
Kommune:		Zollernalbkreis	Gemarkung: Bechtold
<b>Bebauungsplan "Mittelwies"</b>			
Plan: <b>Bestandsplan zum Umweltbericht</b>			
Plan-Nr.:	1	Maßstab:	1 : 500
Grundlage:	ALKIS	Datum:	
Datum:	24.06.2020	geprüft:	Weitbrecht
Datum:		zeichnet:	

Anlage 5.1.1 zu  
 öffentlich  
 Drucksache Nr. 78/2020