Konzeptioneller Entwurf für die Nachnutzung auf der Erddeponie "Hinter Rieb"

Aufnahme S1-S1': Ausblick Richtung Ortsteil Stein

Aufnahme S2-S2': Aussicht auf die Burg Hohenzollern

Teilbereiche

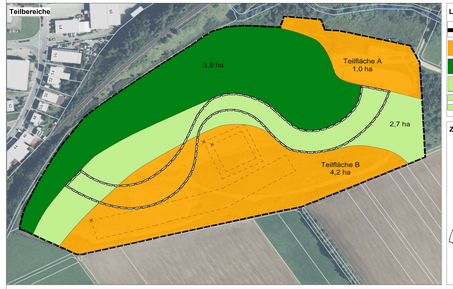

Legende für die Teilbereiche

- Geltungsbereich
- Sondergebiet
- Waldbereich
- Bereich für Erlebnis, Freizeit und Tourismus
- Attraction Wave

Flächenbilanz

Geltungsbereich	ca. 11,8 ha
davon:	
Sondergebiet (Teilflächen A+B)	ca. 5,2 ha
Waldbereich	ca. 3,9 ha
Bereich für Erlebnis, Freizeit und Tourismus	ca. 2,7 ha

Zugänglichkeitsstudie

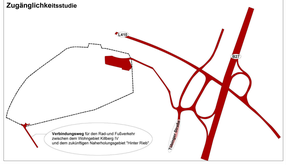

Detailbetrachtung für Erlebnis, Freizeit und Tourismus

Schnitt A-A'

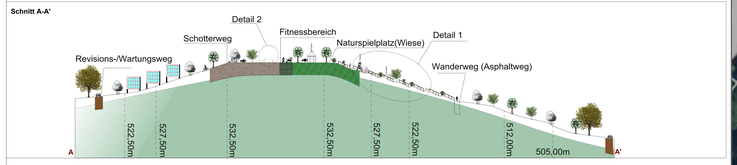

Schnitt B-B'



Schnitt C-C'

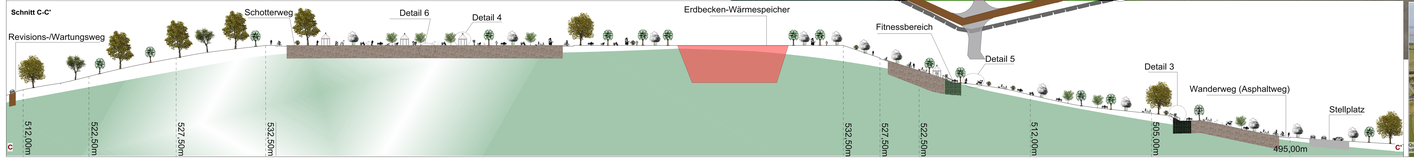

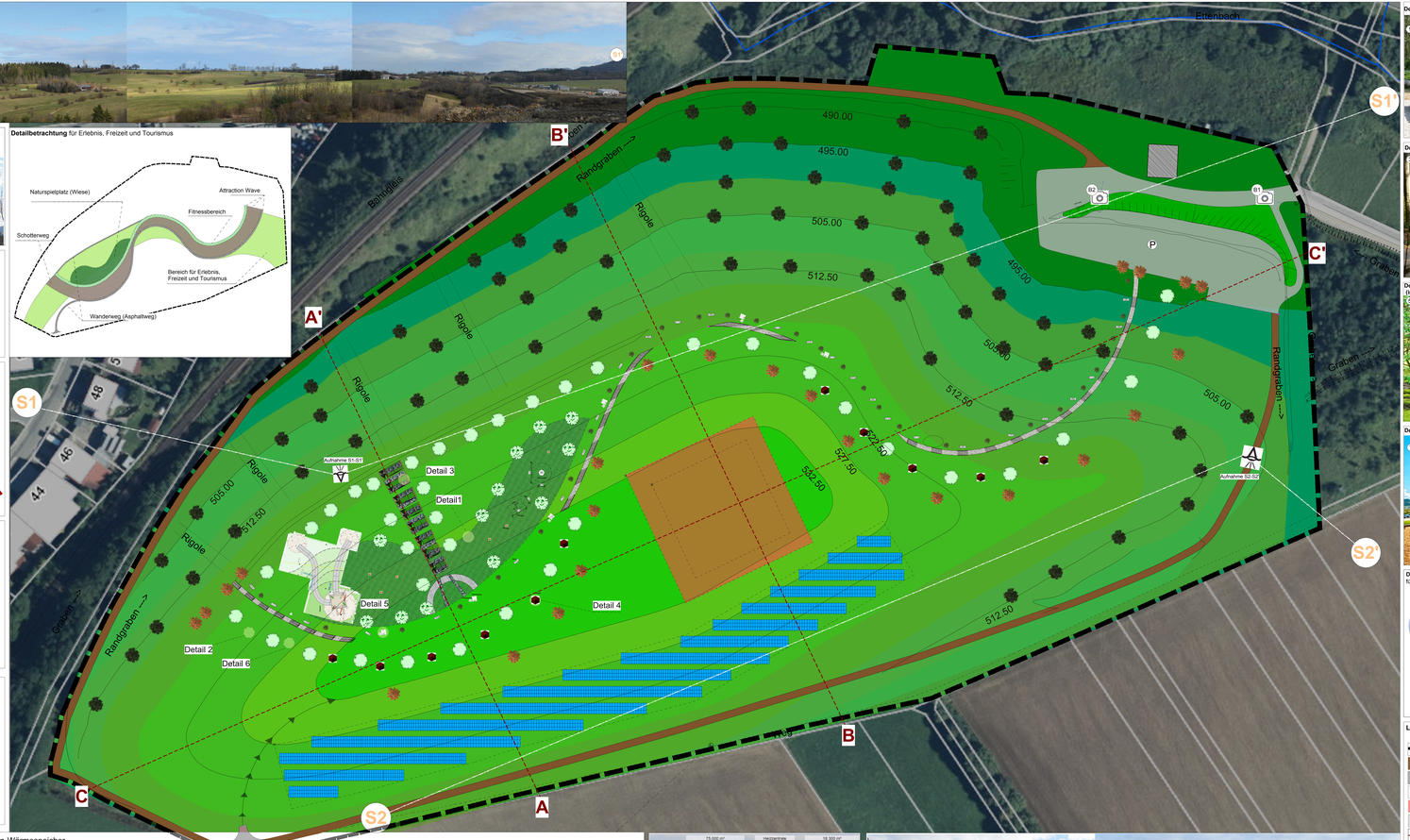

Detail 1: Beispiele für Naturspielplätze (im Erlebnisbereich)

Detail 2: Beispiele für Skateboarden in der Natur (im Erlebnisbereich)

Detail 3: Beispiele für Treppe aus Naturstein (im Erlebnisbereich)



Detail 4: Beispiel für Pergola (im Erlebnisbereich)

Detail 5: Beispiele für Außenbereich-Fitnessgeräte (im Erlebnisbereich)

Die möglichen Aktivitäten
für Erlebnis, Freizeit und Tourismus

Detail 6: Beispiel für einen Schotterweg (im Erlebnisbereich)

Legende für den Lageplan

- Geltungsbereich
- Revisions-/Wartungsweg
- Stellplatz
- PV-Freiflächenanlagen
- Erdbecken-Wärmespeicher
- Gebäude im Bestand
- Schnittlinie
- Naturstein 1
- Naturstein 2
- Bestandsaufnahme
- Panoramabild

Attraction Wave

- Schotterweg
- Wanderweg (Asphaltweg)
- Fitnessbereich
- Naturspielplatz (Wiese)

Die Quellen

1-https://www.sabiny.org/portfolio/kindermesch
2-https://www.sabiny.org/portfolio/dienstgymnasium-phase-2-thehills-images_page_09/
3-https://www.irregular-magazin.de/verhexte-on-ice/
4-https://www.menojournal.com/abenteuer/12-bmx-spots-in-berlin
5-https://www.flickr.com/photos/kimm/50206070/
6-https://de.m.wikipedia.org/wiki/Datei:G-A-P_Pro-Tour_Gdansk_2013_Skateboarding_Lifestyle.jpg
7-https://dissolve.com/stock-photo/Skateboarder+a+tree-Sequoia+royalty-free+image/101-03643-2444
8-https://www.gettyimages.de/search/2/image?phrase=Lifestyle+Street+Workout+Park+in+Hamburg
9-https://www.fotocommunity.de/photo/schotterweg-

Auftraggeber:

Stadt Hechingen

Planerin:

Fritz & Grossmann Umweltplanung
72336 Balingen Wilhelm-Kraut-Straße 60 Tel. 07433/
E-Mail: info@grossmann-umwelt

Kreis: Zollernalbkreis	Gemarkung: Stetten
"Erddeponie "Hinter	
Plan: Konzept	Grundlage:
Datum: 21. April 2020	Bearbeiter:
Maßstab: 1:500	

Anlage 4 zu Drucksache Nr. 65/2020 öffentlich

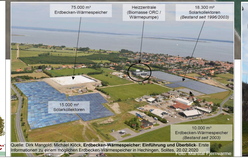

Quelle: Dirk Mangold, Michael Klöck, **Erdbecken-Wärmespeicher: Einführung und Überblick**, Erste Informationsschrift für einen flexiblen Erdbecken-Wärmespeicher in Hechingen, Sulzau, 05.02.2020